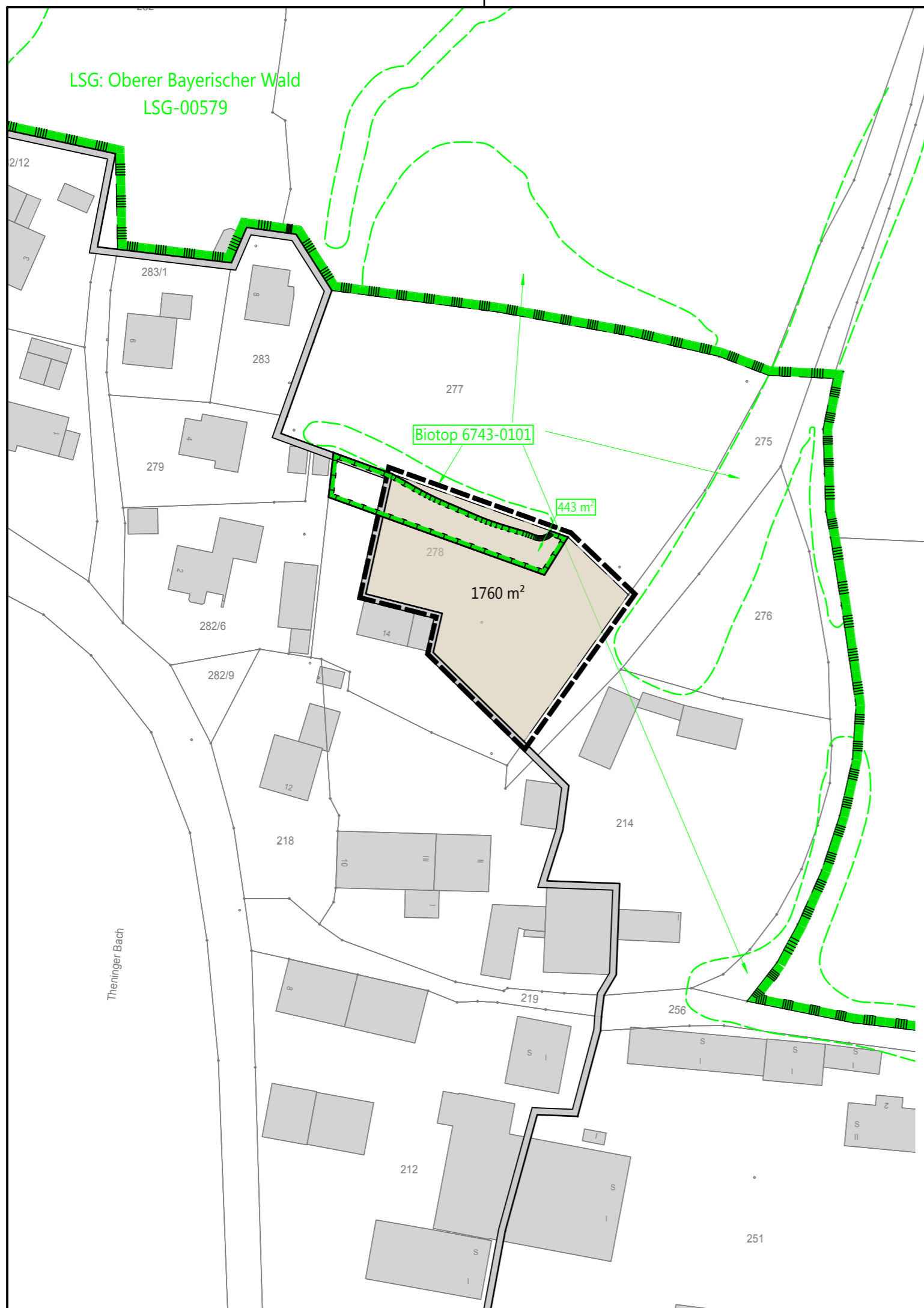


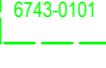





LSG: Oberer Bayerischer Wald
LSG-00579



Legende (nach PlanZV 1990)

-  Grenze der Ortsabrundungssatzung
-  Landschaftsschutzgebiet "Oberer Bayerischer Wald"
-  Umgrenzung kartierte Biotope
-  Umgrenzung bestehender Satzungs Bereich
-  Umgrenzung von Flächen für Maßnahmen zum Schutz, zur Pflege und zur Entwicklung von Natur und Landschaft

Gemeinde Hohenwarth
Schulstr. 3
93480 Hohenwarth



 **ALTMANN**
INGENIEURBÜRO
GmbH & Co. KG

INGENIEURGESELLSCHAFT FÜR BAUWESEN
St.-Gunther-Straße 4
D-93413 Cham
FON +49 (0)99 71 200 31 - 10
FAX +49 (0)99 71 200 31 - 11
Internet: www.altmann-ingenieure.de
e-mail: info@altmann-ingenieure.de

Bauteil/Darstellung:
3. Änderung der Ortsabrundungssatzung
Thening / Ribenzing
Fl. Nr. 278
5111 Gemarkung Gotzendorf

Entwurfssassung: ---	Maßstab: 1 : 1000
Satzungssassung: ---	

H/B = 297 / 420 (0.12m²)